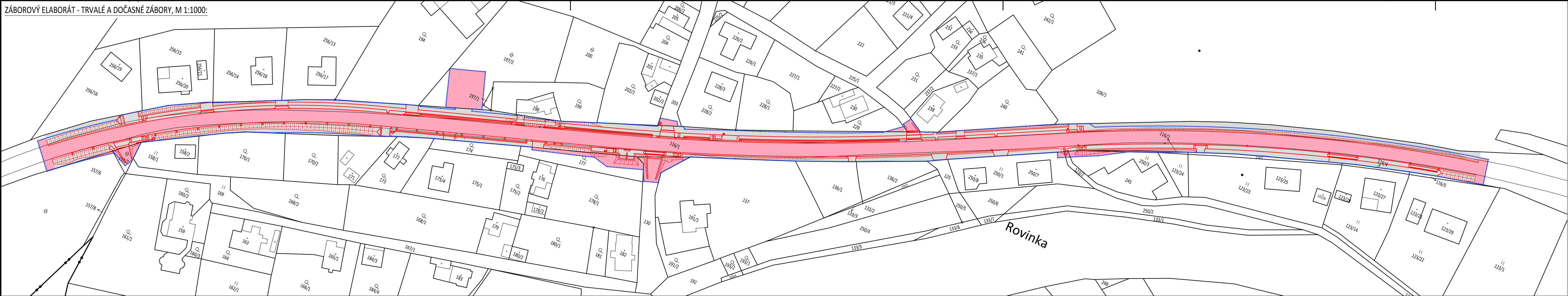
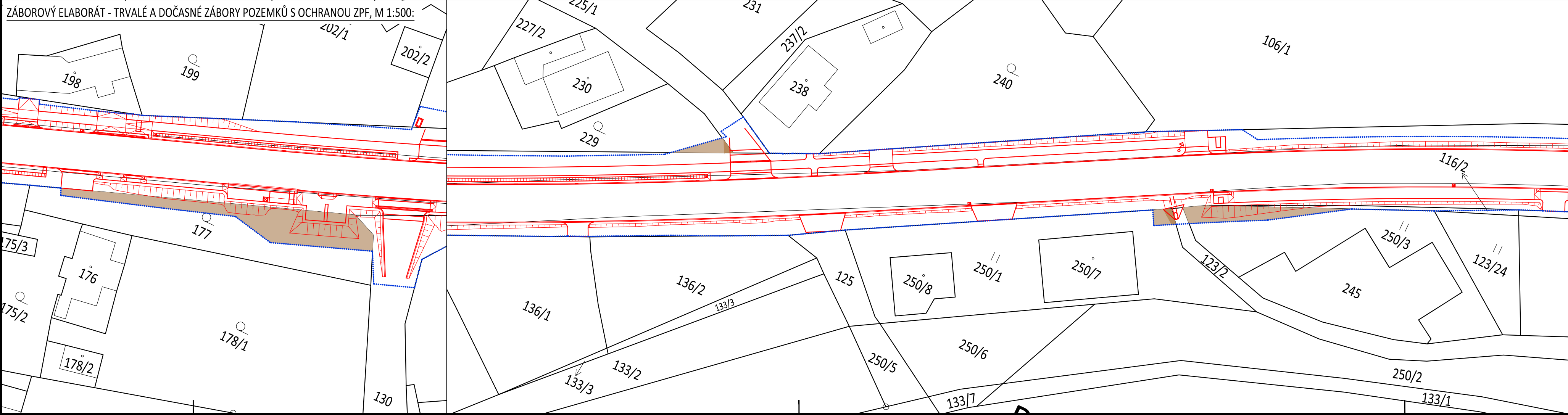


ZÁBOROVÝ ELABORÁT - TRVALÉ A DOČASNÉ ZÁBORY, M 1:1000:



ZÁBOROVÝ ELABORÁT - TRVALÉ A DOČASNÉ ZÁBORY POZEMKŮ S OCHRANOU ZPF, M 1:500:



Trvalé zábery pozemků				
číslo parcely	zabraná plocha [m²]	celková výměra [m²]	druh pozemku	vlastník
Horní částkov [685861]				
116/1	5 923,00	19 731,00	ostatní plocha	Karlovarský kraj
229	1,50	479,00	zahrada	Brunayová Miroslava
250/1	3,00	656,00	trvalý travní porost	Hrabal David a Hrabalová Gabriela
123/2	2,50	1 012,00	ostatní plocha	Sokolovská uheľná, právní nástupce, a.s.

Dočasné zábery pozemků				
číslo parcely	zabraná plocha [m²]	celková výměra [m²]	druh pozemku	vlastník
Horní částkov [685861]				
116/1	4 646,00	19 731,00	ostatní plocha	Karlovarský kraj
157/6	13,00	3 956,00	ostatní plocha	město Habartov
157/7	72,00	91,00	ostatní plocha	město Habartov
177	181,00	502,00	zahrada	město Habartov
130	160,00	632,00	ostatní plocha	město Habartov
250/1	6,00	656,00	trvalý travní porost	Hrabal David a Hrabalová Gabriela
250/3	55,00	456,00	trvalý travní porost	Janura Josef
123/2	3,50	1 012,00	ostatní plocha	Sokolovská uheľná, právní nástupce, a.s.
116/2	21,00	29,00	ostatní plocha	Janura Josef
225/1	30,00	1 196,00	ostatní plocha	město Habartov
229	12,00	479,00	zahrada	Brunayová Miroslava
203	27,00	7 993,00	ostatní plocha	město Habartov
197/2	330,00	2 034,00	ostatní plocha	město Habartov

Trvalé zábery pozemků s ochranou ZPF				
číslo parcely	zabraná plocha [m²]	celková výměra [m²]	druh pozemku	vlastník
Horní částkov [685861]				
229	1,50	479,00	zahrada	Brunayová Miroslava
250/1	3,00	656,00	trvalý travní porost	Hrabal David a Hrabalová Gabriela

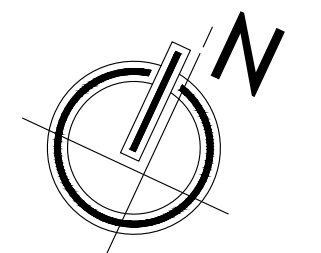
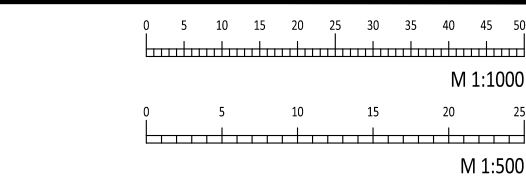
Dočasné zábery pozemků s ochranou ZPF				
číslo parcely	zabraná plocha [m²]	celková výměra [m²]	druh pozemku	vlastník
Horní částkov [685861]				
177	181,00	502,00	zahrada	město Habartov
250/1	6,00	656,00	trvalý travní porost	Hrabal David a Hrabalová Gabriela
250/3	55,00	456,00	trvalý travní porost	Janura Josef
229	12,00	479,00	zahrada	Brunayová Miroslava

LEGENDA PLOCH:

- Trvalé zábery pozemků - nově ve vlastnictví města Habartov
- Dočasné zábery pozemků - do 1 roku
- Trvalé zábery pozemků s ochranou ZPF
- Dočasné zábery pozemků s ochranou ZPF - do 1 roku

LEGENDA ČAR:

- Dopravní plochy - nový stav
- Hranice katastru
- Pozemková hranice - vnější
- Pozemková hranice - vnitřní (slučka)
- Hranice staveniště



MH Projekt spol. s r.o.
Ing. Martin Hauelsen
Projektová kancelář se zaměřením na pozemní komunikace
společné sídlo: Bezejmenná 1424/9, CZE - 350 02 Cheb
společná kancelář: Sládkova 159/1, CZE - 350 02 Cheb
MH Projekt spol. s r.o. | IČO: 06265618 | IDOS: odřmuj
Ing. Martin Hauelsen | IČO: 87534831 | IDOS: ofcuvd

Stavba a místo stavby:
Chodník podél silnice III/21233, Habartov - Na Rovince
silnice III/21233, Habartov - Na Rovince, Karlovarský kraj

Stavebník:
Město Habartov
IČO: 00259314
náměstí Přátelství 112, CZE - 357 09 Habartov
Hlavní projektant:
Ing. Martin Hauelsen
Zodpovědný projektant:
Ing. Martin Hauelsen
M: 00 420 605 031 348
E: info@mhprojekt.cz
ČKAIT: 0301387

Stupeň:
DUSP+PDPS
Část PD:
C. Situační výkresy
Číslo a název přílohy:
C2
Záborový elaborát
Měřítko:
1 : 1000, 500
Paré číslo:
Polohopisný sys.:
S-JTSK
Výškový systém:
Bpv
Datum:
12/2022
Číslo zakázky:
2022-31